












### Geschützte Biotope, Lebensraumtypen und deren Erhaltungszustände

-  zEA1 Glatthaferwiese
-  yEC1 Feuchtwiese
-  yEC5 Flutrasen
-  zEC4 basenarme Pfeifengraswiese
-  zED1 Magerwiese
-  yED2 Magerweide
-  yEE3 Feuchtwiesenbrache
-  yFM4 Quellbach
-  yFM6 Mittelgebirgsbach
-  yFK2 Sicker-, Sumpfquelle
-  Grenze des Verfahrensgebietes



**Büro für  
Landschaftsökologie**  
Dipl.-Geogr. Udo Lenz  
Am Klopp 21  
D-66620 Nonnweiler  
Tel.: +49 6873 203555  
Fax.: +49 6873 668943  
mobil: +49 170 1003354

**Auftraggeber:**  
Dienstleistungszentrum Ländlicher Raum (DLR) Eifel

**Projekt:** Offenland-Biotopkartierung im Flurbereinigungsverfahren  
Krautscheid (PNR 51099)

**Planinhalt:** Karte der geschützten Biotope und Lebensraumtypen  
und deren Erhaltungszustände (Bestand)

**Maßstab:** 1 : 7500

**Karte:** 1

**Blatt:** -

**Datum:** Juni 2020

